

vorhanden

geplant

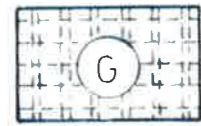


1. ART DER BAULICHEN NUTZUNG

Wohnbauflächen



gemischte Bauflächen



gewerbliche Bauflächen



Sonderbauflächen, Straßenmeisterei

2. FLÄCHEN FÜR DEN GEMEINBEDARF



öffentliche Verwaltung

Schule

Kirche, Kapelle

Kindergarten

Post

Feuerwehr

3. VERKEHRSFLÄCHEN



Autobahn



Sonstige überörtl. Verkehrsanlagen

vorhanden

geplant



Nachverarbeitungsflächen

Verkehrsgrünflächen



Ruhender Verkehr



Geh- oder Wanderwege

4. FLÄCHEN FÜR VERSORGENSANLAGEN



Elektrizität

Wasser

Abwasser

Bauschutt



5. HAUPTVERSORGUNGSLEITUNGEN



oberirdisch



unterirdisch

6. GRÜNFLÄCHEN



Gärten

Sportplatz

Spielplatz

Bolzplatz

Tennisanlage

Friedhof



vorhanden

geplant


7. FLÄCHEN FÜR DIE WASSERWIRTSCHAFT UND WASSERFLÄCHEN



Wasserschutzgebiet



Wiesen



Wasserfläche

8. FLÄCHEN FÜR AUFSCHÜTTUNGEN



Fläche für Aufschüttungen (Bauschuttdeponie)

9. FLÄCHEN FÜR DIE LANDWIRTSCHAFT UND WALD



Fläche für die Landwirtschaft



Fläche für die Landwirtschaft mit besonderer Bedeutung für das Landschaftsbild

A

Aussiedlerhof



Wald

B

Bodenschutzwald

L

mit besonderer Bedeutung für das Landschaftsbild

S

Straßenschutzwald

E

Erholungswald

vorhanden

geplant

NOCH FLÄCHEN FÜR DIE LANDWIRTSCHAFT UND WALD




Damwildgehege

10. SCHUTZGEBIETE UND GESCHÜTZTE OBJEKTE



Landschaftsschutzgebiet



Naturpark, Schutzzonengrenze



Biotop



Feuchtwiesen

11. SONSTIGE DARSTELLUNG



Fläche zum Schutz gegen Verkehrslär



Bodendenkmal



spätere bauliche Entwicklung



Naturdenkmal



Gemeinde- und Landkreisgrenze



Gemeindegrenze